



# PREPARATION A LA SAISON CYCLONIQUE / DES PLUIES (du 26 avril 2012)

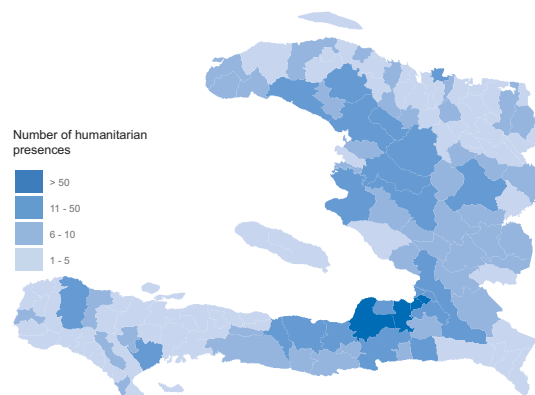


## Aider nous à le mettre à jour

Ce document est un produit informatif, à titre indicatif, sur les activités préparatoires de la saison cyclonique et de la saison des pluies. Ce produit présente les informations suivantes:

1. les zones à risque d'inondation
2. les zones/infrastructures à risque d'éboulement
3. l'hypothèse de planification sur la population à risque d'être affectée  
Direction de la Protection Civile (DPC)
4. Analyse de la vulnérabilité et lacunes sur les risque de recrudescence du choléra
5. La présence des partenaires humanitaires
6. Le pré-positionnement des stocks pour les clusters Agriculture, WASH, Santé, Abris, Nutrition, logistique, Protection de l'enfance et éducation.

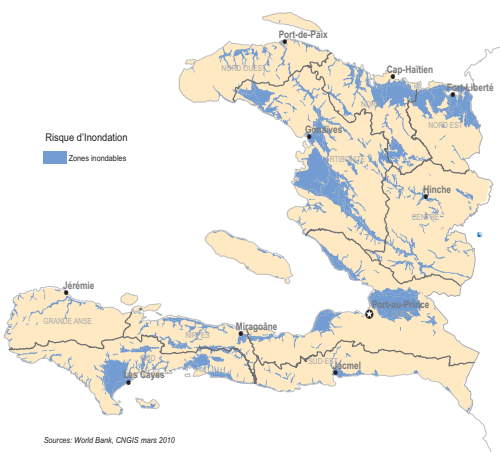
## Présence des organisations humanitaires



Source: 3W OCHA - avril 2012

Départements	Agences UN + MINUSTAH	NGOs nationales + internationales	Organisations Internationales	TOTAL
OUEST	10	206	15	231
SUD EST	2	36	5	43
NORD	3	14	1	18
NORD-EST	3	8	0	11
ARTIBONITE	4	73	1	78
CENTRE	4	38	0	42
SUD	3	41	3	47
GRANDE ANSE	3	18	0	21
NORD-OUEST	2	21	1	24
NIPPES	2	26	1	29
TOTAL	36	481	27	544

## Zone à risque d'inondation



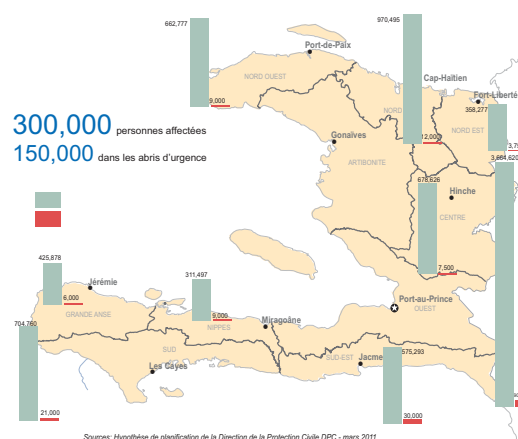
Sources: World Bank, ONGIS mars 2011

## Zone à risque d'éboulement



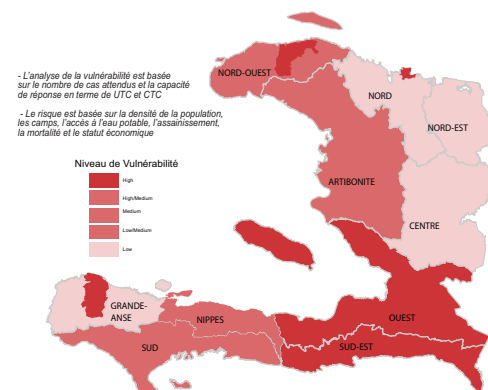
Sources: CHGIS, Log cluster 2011

## Hypothèse de planification sur la population à risque d'être affectée de la DPC



Sources: Hypothèse de planification de la Direction de la Protection Civile DPC - mars 2011

## Analyse de la vulnérabilité sur les risques de la recrudescence du choléra



Sources: Analyse des GAPs pour l'épidémie de choléra - avril 2011